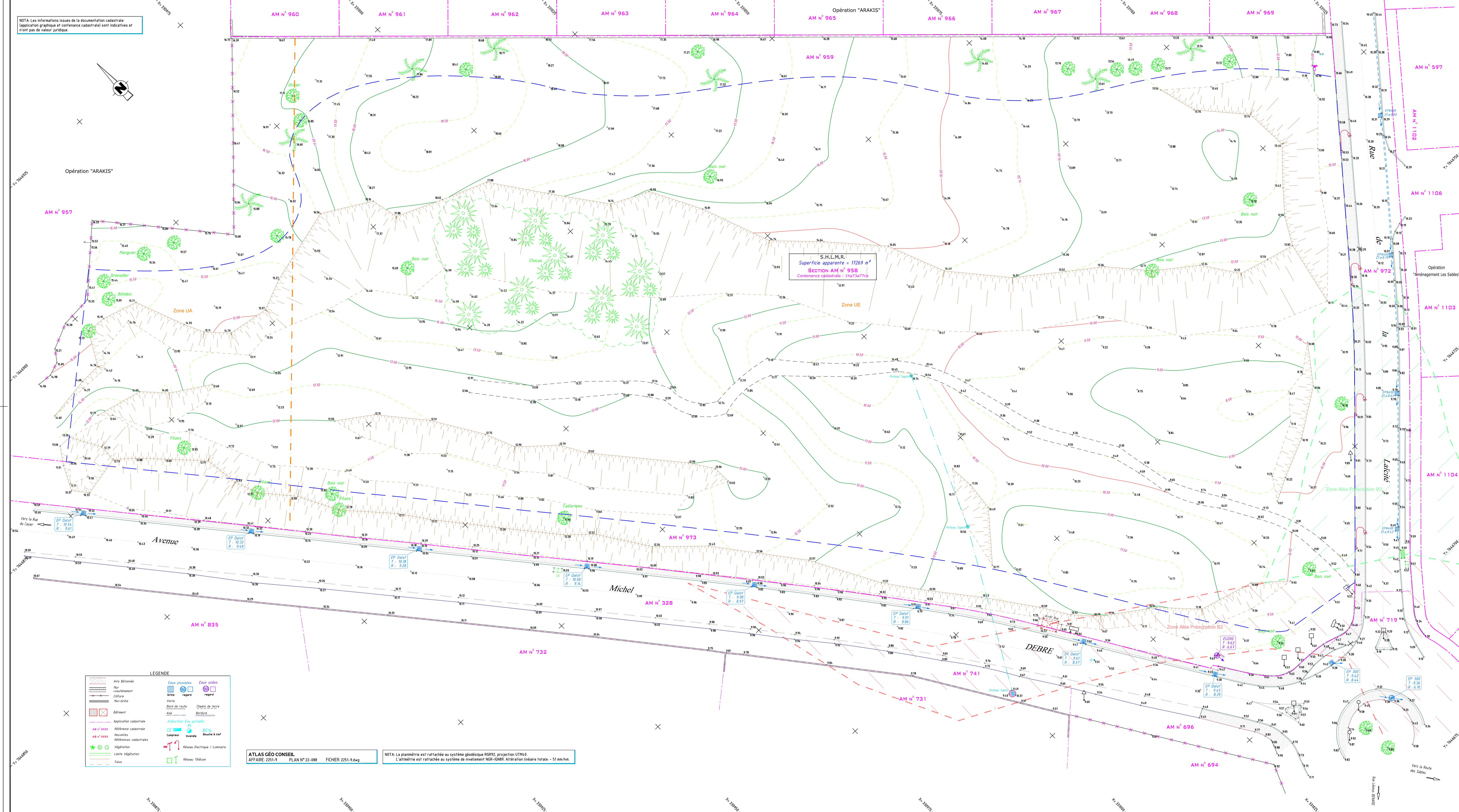


Superficie apparente = 45738 m2

DEBRE

Section AM n° 037
Commune de L'Étang-Sur

NOTA: Les informations issues de la documentation cadastrale (application graphique et contenance cadastrale) sont indicatives et n'ont pas de valeur juridique.



S.H.L.M.R.
Superficie apparente = 17269 m²
SECTION AM N° 958
Contenance cadastrale : 1ha73a77ca

ATLAS GÉO CONSEIL
Johel DECLERCK
Thomas ROETHLISBERGER
GÉOMÈTRES - EXPERTS
72 Rue du Presbytère
97410 SAINT-PIERRE
Tél: 02.62.25.34.64
E-mail : atlas@geoconseil.fr

INDICE	DATE	MODIFICATIONS

AFFAIRE: 2251-9 PLAN N°: 22-088 DATE: 11/03/22 ÉCHELLE: 1/250

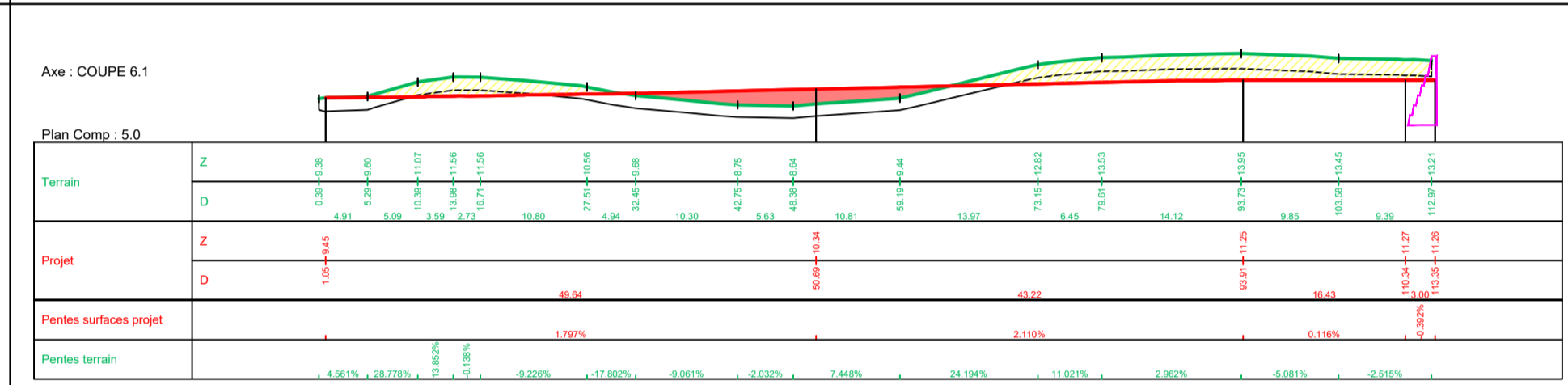
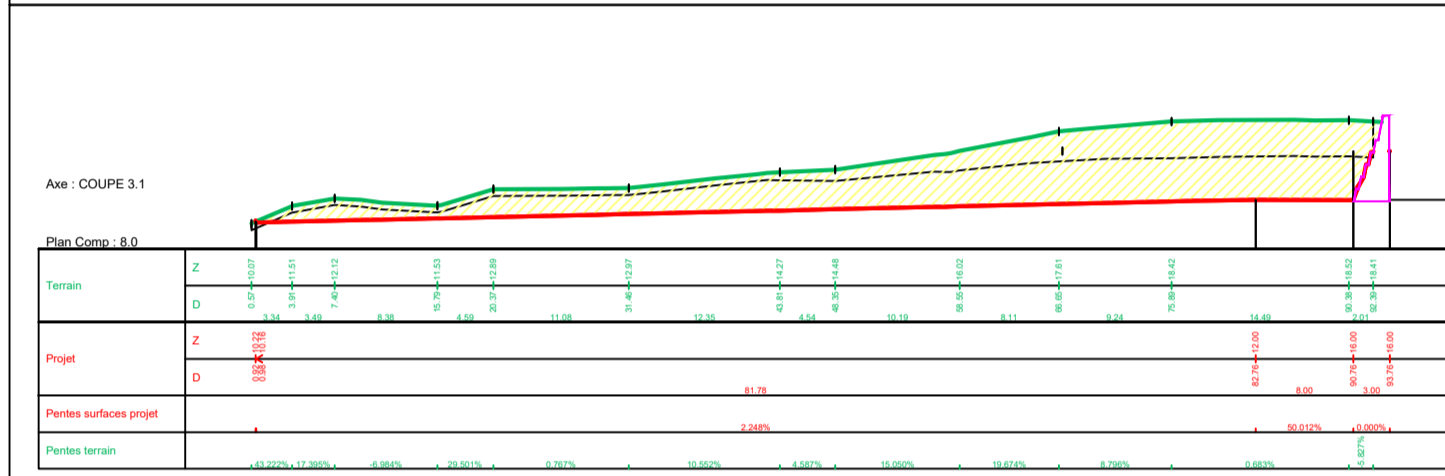
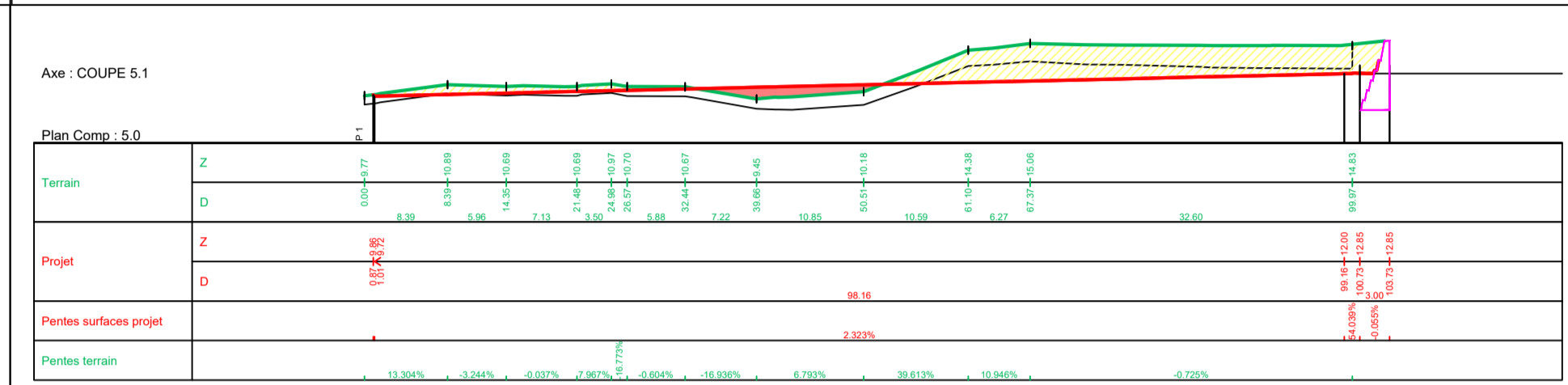
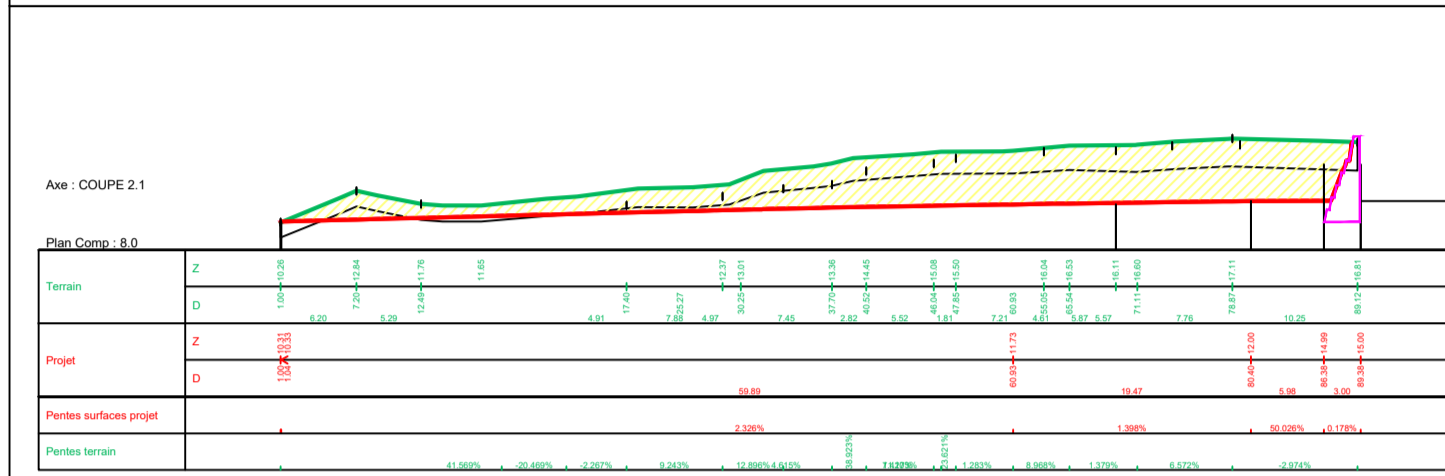
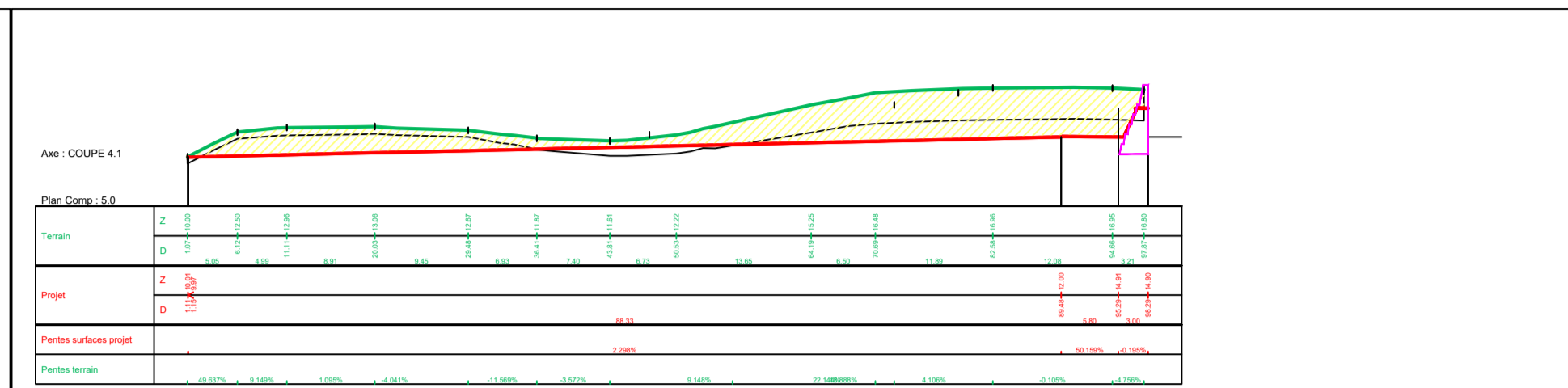
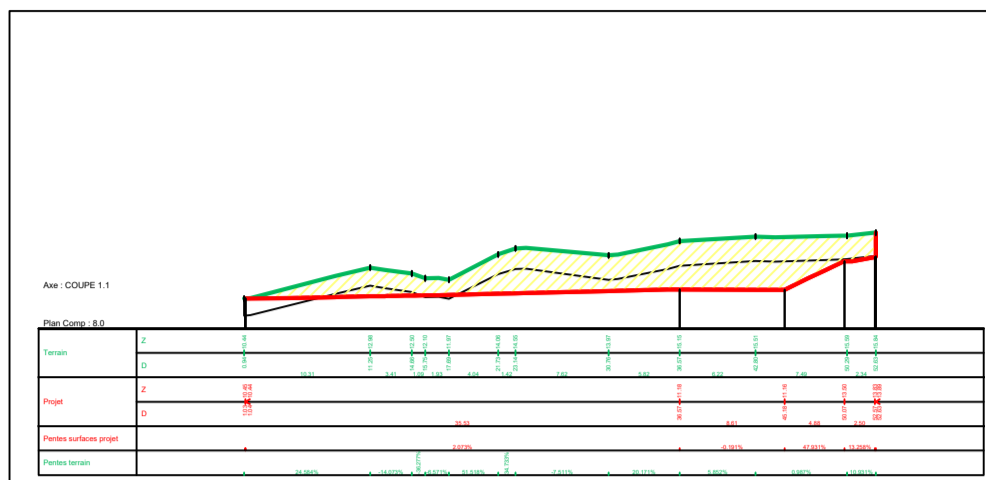
Fichier Dessin: 2251-9.dwg Établi par: JD/HPP/EH

LEGENDE

Aire Bétonnée	Eau plovraies	Eau usées
Part. subdivision	Eau regard	Eau regard
Voie	Bord de route	Objectif de terre
Bâtiement	Ase.	Barrière
Application cadastrale	Abduction Eau potable	CE
AM n° XXXX Référence cadastrale	CE	R/C
AM n° XXXX Nouvelle	Capteur	Ducha à ciel
AM n° XXXX Références cadastrales	Réseau Electrique / Luminaire	Réseau Télécom
Végétation	Ligne Végétation	
Terrain		




ATLAS GÉO CONSEIL
AFFAIRE: 2251-9 PLAN N° 22-088 FICHER: 2251-9.dwg

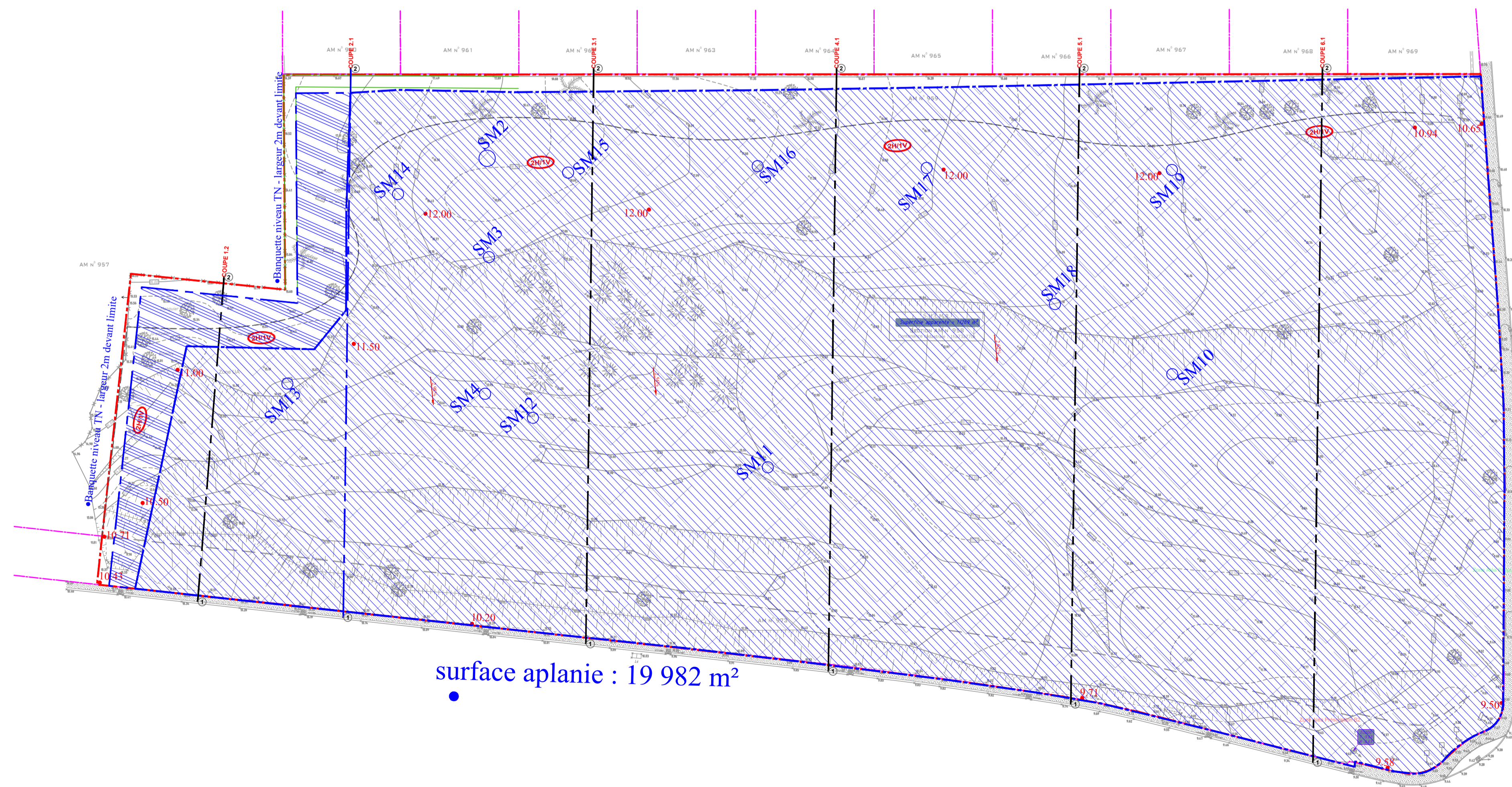
NOTA: La planimétrie est rattachée au système géodésique RGR92, projection UTM4.0.
L'altimétrie est rattachée au système de nivellement NGR-IGN69. Altération linéaire totale : -51 mm/km.



AMENAGEMENT DE PARCELLES ETANG SALE

LEGENDE TERRASSEMENT

surface aplanie	
Etat	
Altitude moyenne Etat	10.94
Direction de vente	



surface aplanie : 19 982 m²